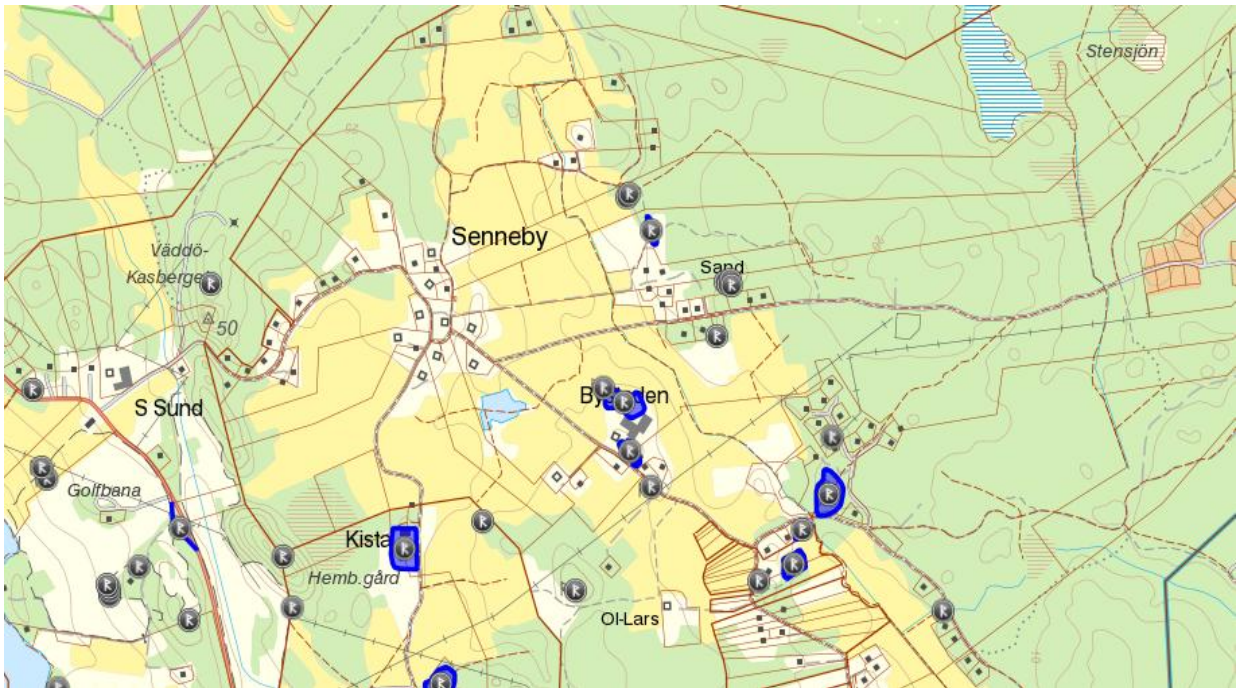


Fornminnen i utkanten av Senneby

Framställt av Margareta Eriksson juli 2016



Underlaget till denna beskrivning, kartor och text, är hämtat från Riksantikvarieämbetets hemsida, Fornsök. Fornminnena är markerade med "R". Av kartan framgår att inga fornminnen finns i själva Senneby. De ligger en bit utanför som vid Sand, Bystaden och Noret.

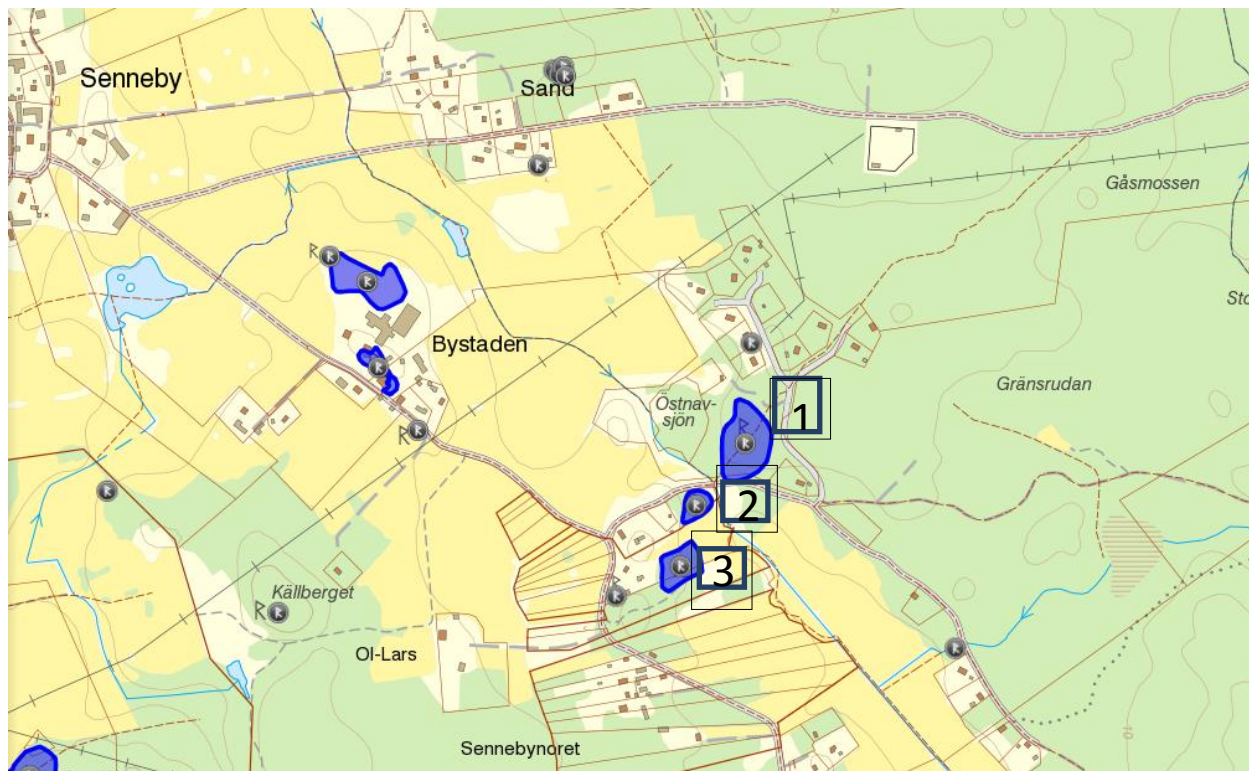
Dateringen av fornminnena är stenåldern, bronsåldern och järnåldern. Förklaring till tidsåldrarna framgår av Wikipedia nedan.

Stenåldern(12000-1700 fKr); namnet kommer av att de flesta av periodens skärande verktyg är av sten. Människan använde sig förstås också av andra material, som till exempel trä, växtfibrer, skinn och ben.

Bronsåldern(1700-500 fKr); är den tidsepok enligt Thomsens treperiodsystem för Gamla världens förhistoriska tid då bronset var råmaterialet för redskap och vapen.

Järnåldern (500 fKr-1050 eKr, att jämföra med Vikingatiden: 800-1050 eKr); den tidsepok i Gamla världens historia som inleds när människan lär sig hantera och göra verktyg och vapen av metallen järn och så småningom stål, och vilken upphör i och med medeltidens inträde. Årtalen för när detta skedde är olika på olika platser.

De i berättelsen inlagda färgfotona är tagna i samband med arbetsgruppens vandring i området juli 2016. Under område 1 (se nästa avsnitt) finns en karta som framställts av Thure Herbertsson inför arbetsgruppens sökande efter fornminnen och rester av gravlämningar.



Här nedan framgår dokumentation från de områden markerade med 1-3.

1) Fornlämning invid Östnaven

Gravfält 135x75 (N-S) bestående av 105 fornlämningar. Dessa utgörs av 22 högar, och 74 runda stensättningar, 7 rektangulära stensättningar och 2 resta stenar. Högarna är 3-9 m diam och 0,4-0,8 m h. De runda stensättningarna är 2,5-7 m diam och 0,2-0,4 m h. Övertorvade. Ett fåtal med enstaka 0,1-0,3 m st stenar i ytan. t stensättningar har kantkedja, 0,1-0,4 m h av 0,2-0,7 m l stenar. De rektangulära stensättningarna är 3x2,5-6x4m och 0,3-0,4 m h. Flertalet orienterade NÖ-SV. 4 st har 2-4hörnstenar 0,2-0,4 m h. De resta stenarna är 0,3-0,4 m h. En står tämligen löst. 1 hög är skadad utav brukningsväg. 6 rundastensättningar skadade av brukningsväg samt en numera igenlagd brukningsväg. Gravfältet ligger till större delen i tät och snårig skogsmark. Bör röjas. Inom gravfältets S del finns en sentida husgrund, en igenlagd samt en numera använd brukningsväg.

Terrängen är flack moränmark svagt sluttande mot SV skogs- och hagmark, nu under stark igenväxning.

Norets tomtområde 13st.

Bilväg

¹¹ Ostnavens Gravfält - inom röd linje

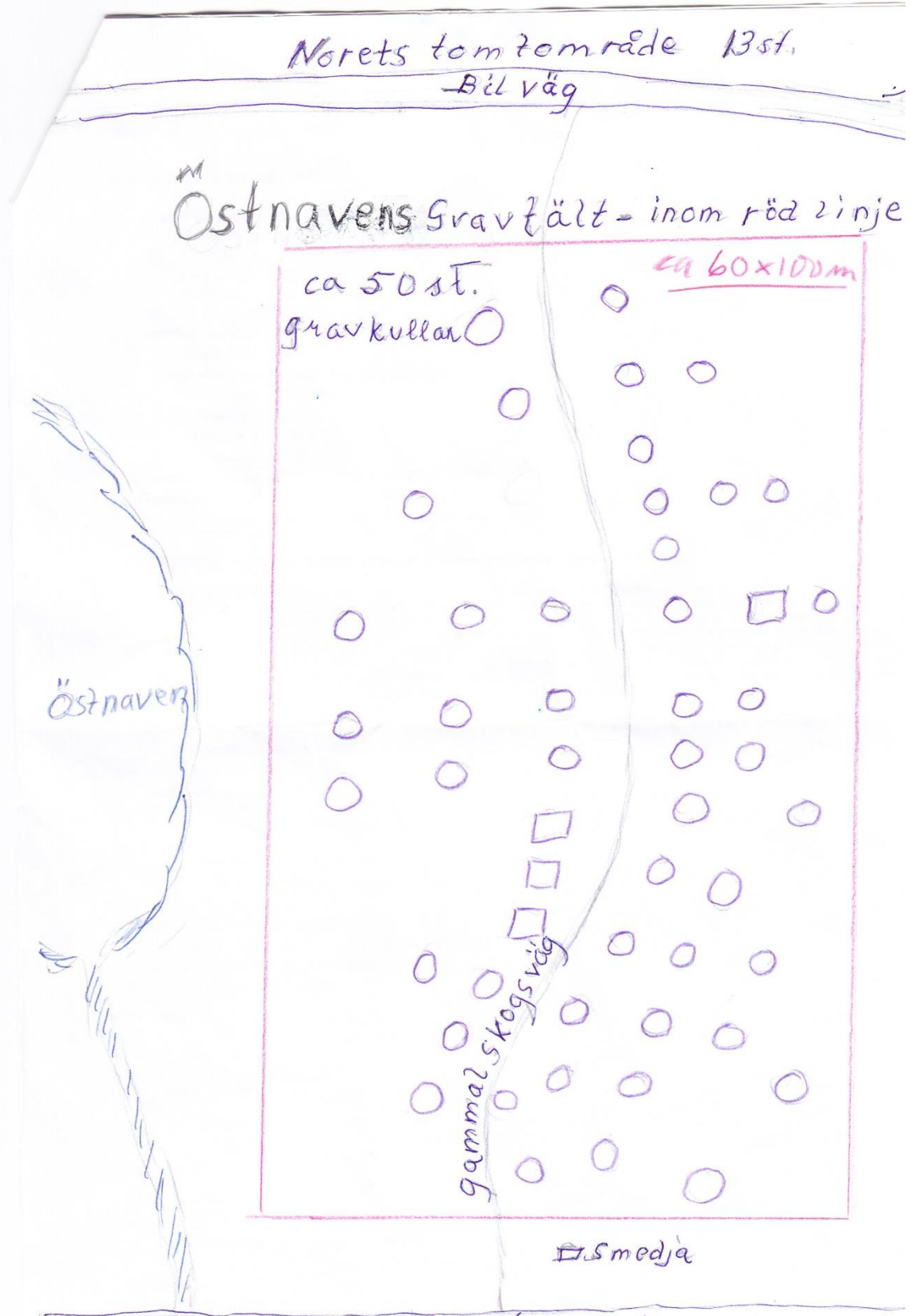
ca 50 st.
gravkullar

ca 60x100m

Ostnaven

gammal skogsväg

Smedja





2) Fornlämning invid Norskullen

Gravfält, 50x35 m (NÖ-SV) bestående av 8 fornlämningar. Dessa utgöres av runda eller oregelbundet runda stensättningar 4-8 m diam och 0,2-0,4 m h. Övertorvad. En stensättning belägen i NV delen, avviker från de övriga, 8 m diam. med en gles och oregelbunden fyllning av större stenar 0,4-1,3 m st möjligen något område i sen tid, samt gles kantkedja 0,1-0,4 m h av 0,4-1 m l stenar. En av de övriga delar i SÖ har kantkedja 0,1-0,2 m h av 0,4-0,9 m l stenar. Den omkringliggande terrängen bär spår av sten och jordtäkt. Beväxt med granar och enar.

Terrängen är krön av flack moränrygg. Hagmark.

3) Fornlämning invid Noret

Gravfält 75x50 m (Ö 40cg N-V 40cg S) bestående av 45 fornlämningar. Dessa utgöres av 1 hög, 41 runda eller närmast runda stensättningar varav 1 ofylld, 2 kvadratiske stensättningar samt 1 rektangulär stensättning. Gravfältet består av 2 delar, en av äldre karaktär i VSV delen där moränryggen är högst samt yngre del i det lägre partiet mot ÖNÖ. I det äldre partiet finns 12 runda stensättningar 4-7 m diam och 0,2-0,7 m h. De har fyllning av vanligen 0,2-0,4 m st stenar. Ca hälften har kraftiga kantkedjor, 0,4-0,8 m h av 0,5-1,6 m l stenar. En har mittblock 0,9x0,5 m och 0,5 m h. 2 st nr 21 och 25 på specialkartan är stort röse liknande, sannolikt dock till följd av sekundärt på för odlings sten. I S delen av detta parti finns vidare de kvadratiske stensättningarna, av vilka den större (nr 36) är 4x4 m (NV-SÖ) och 0,3 m h med fyllning av 0,2-0,5 m st stenar, kantkedja 0,3-0,5 m h av 0,5-0,7 m l stenar och hörnstenar 0,8-1,5 m st och den mindre är 2x2 m (N 30cg Ö-S 30cg V) och ofylld med kantkedja.

Terrängen är flack moränmark svagt sluttande åt NÖ. Delvis skogsmark (barrskog) och delvis igenväxande hagmark.

